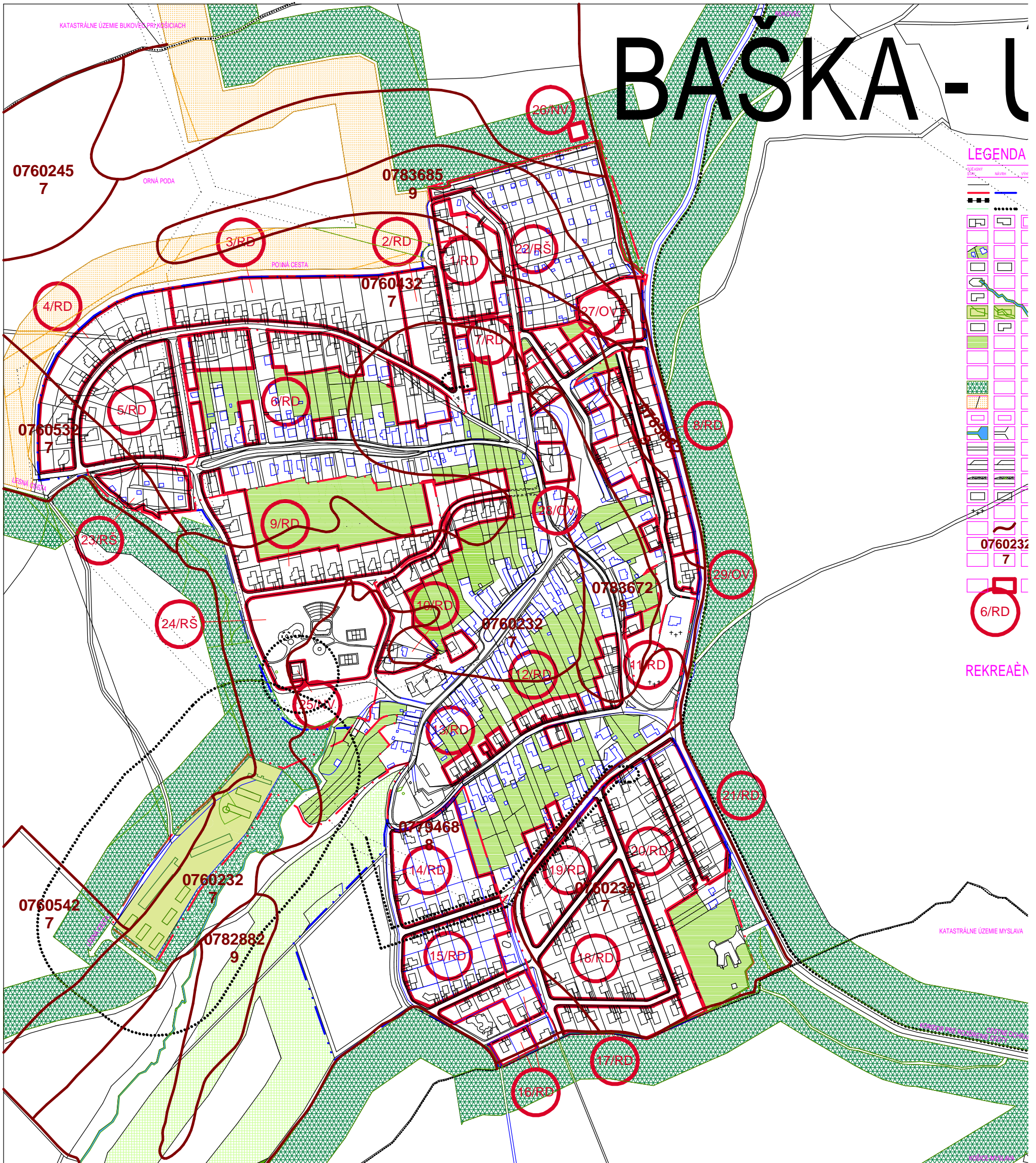


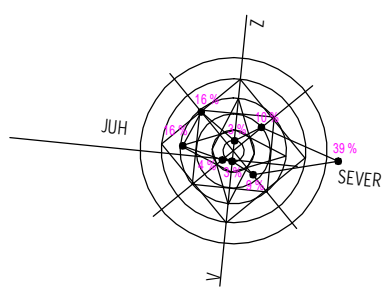
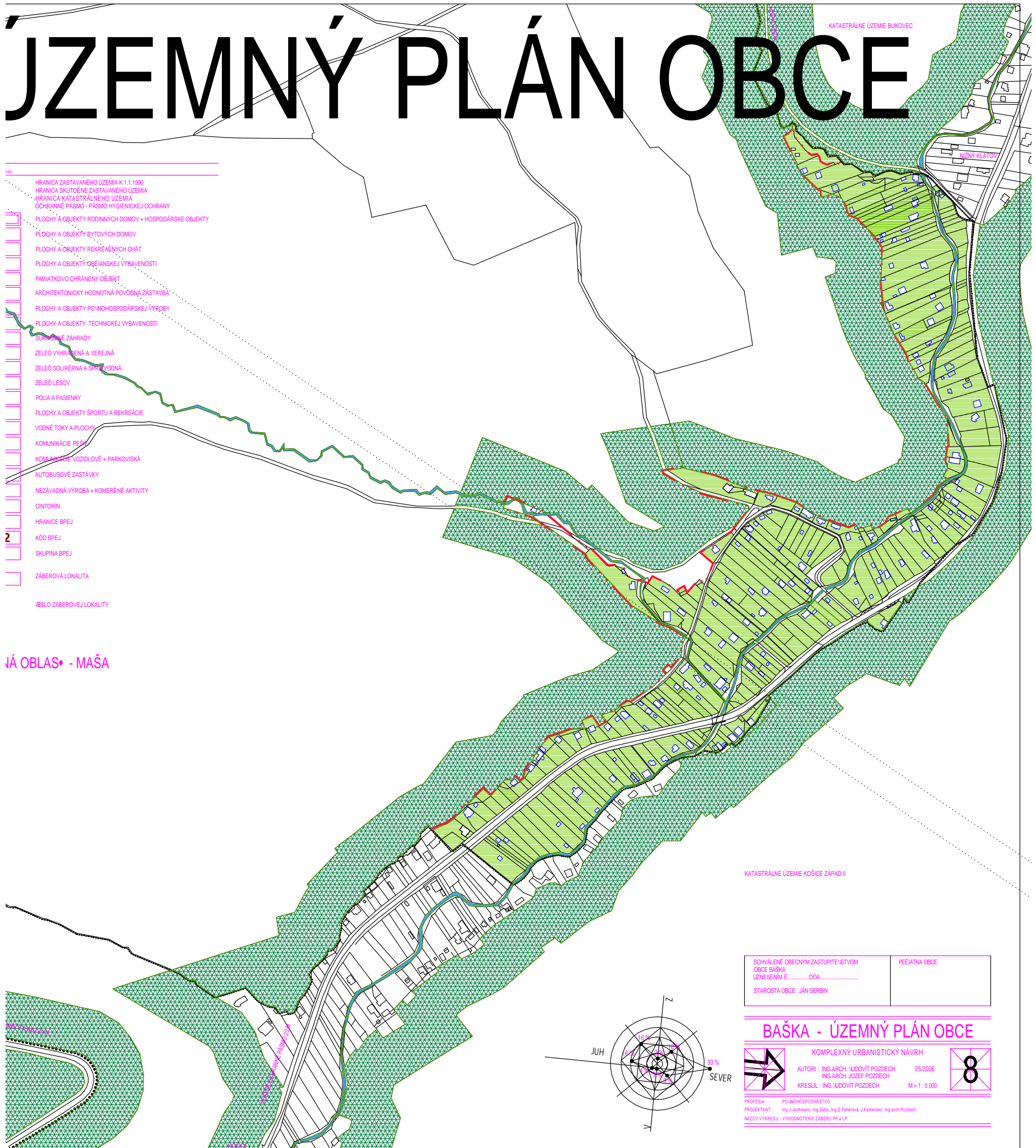
# BAŠKA - U



# ÚZEMNÝ PLÁN OBCE

- HRANICA ZASTAVANÉHO ÚZEMIA K 1.1.1990
- HRANICA SKUTOČNE ZASTAVANÉHO ÚZEMIA
- HRANICA KATASTRÁLNEHO ÚZEMIA
- OCHRANNÉ PÁSMO - PÁSMO HYGIENICKEJ OCHRANY
- PLOCHY A OBJEKTY RODINNÝCH DOMOV + HOSPODÁRSKE OBJEKTY
- PLOCHY A OBJEKTY BYTOVÝCH DOMOV
- PLOCHY A OBJEKTY REKREAČNÝCH CHÁT
- PLOCHY A OBJEKTY OBČIANSKEJ VÝBAVENOSTI
- PMIATKOVO CHRÁNENÝ OBJEKT
- ARCHITEKTONICKY HDNOTNÁ PŮVODNÁ ZÁSTAVBA
- PLOCHY A OBJEKTY POĽNOHOSPODÁRSKEJ VÝROBY
- PLOCHY A OBJEKTY TECHNICKEJ VÝBAVENOSTI
- SURROUNDE ZÁHRADY
- ZELEŇ VYHRANENÁ A VEREJNÁ
- ZELEŇ SOLIÉRNA A SPRIAZOVANÁ
- ZELEŇ LESOV
- POLIA A PASIENKY
- PLOCHY A OBJEKTY ŠPORTU A REKREAČIE
- VODNÉ TOKY A PLOCHY
- KOMUNIKÁCIE PEŠE
- KOMUNIKÁCIE VOZIDLOVÉ + PARKOVISKÁ
- AUTOBUSOVÉ ZASTÁVKY
- NEZÁVADNÁ VÝROBA + KOMERČNÉ AKTIVITY
- CINTORÍN
- HRANICE BPEJ
- KÓD BPEJ
- SKUPINA BPEJ
- ZÁBEROVÁ LOKALITA
- OBŠLO ZÁBEROVEJ LOKALITY

JÁ OBLAS - MAŠA



SCHVÁLENÉ OBEČNÝM ZASTUPITEĽSTVOM	PEČIATKA OBCE
OBCE BAŠKA	
UZNESENÍM E. _____ DŔA _____	
STAROSTA OBCE: JÁN SERBIN	

**BAŠKA - ÚZEMNÝ PLÁN OBCE**

KOMPLEXNÝ URBANISTICKÝ NÁVRH

AUTORI: ING. ARCH. ĽUDOVÍT POZDECH 05/2006  
 ING. ARCH. JOZEF POZDECH  
 KRESLIL: ING. ĽUDOVÍT POZDECH M = 1 : 5 000

PROFESIA: POĽNOHOSPODÁRSTVO  
 PROJEKTANT: Ing. J. Jochmann, Ing. S. Šabó, Ing. S. Fehérová, J. Kamenský, Ing. arch. Pozdech  
 NÁZOV VÝKRESU: VYHODNOTENIE ZÁBERU PP a LP